



**BADAN PUSAT STATISTIK
KOTA GUNUNGSITOLI**



MONOGRAFI DESA LASARA BAHILI

DAFTAR ISI

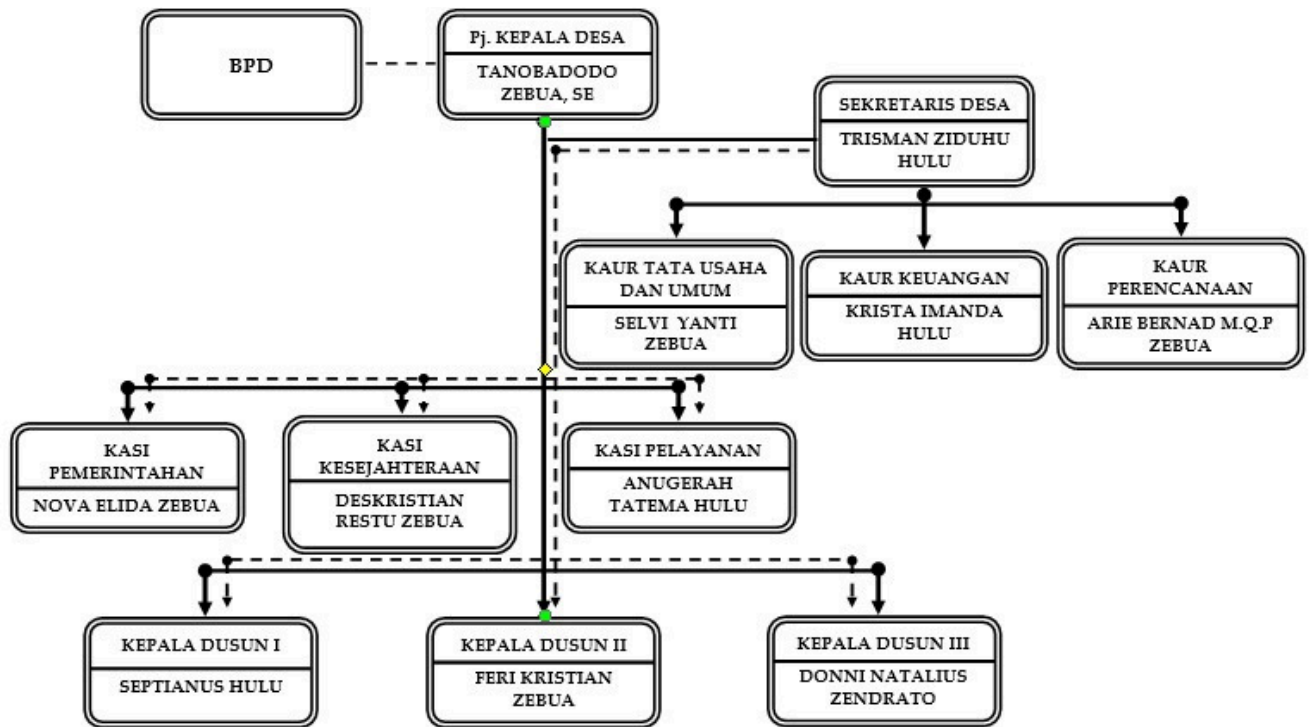
Struktur Organisasi	_____	01
Batas Wilayah Desa	_____	02
Data Utama	_____	03
Keuangan Desa	_____	04



BAB I

STRUKTUR ORGANISASI

Struktur Organisasi Desa Lasara Bahili



Keterangan :



----- Garis Koordinasi
———— Garis Komando

Struktur organisasi di Desa Lasara Bahili terdiri atas 3 bagian utama, yaitu :

- Kepala Desa / Lurah : Tanobadodo Zebua
- Sekretaris Desa / Kelurahan : Trisman Ziduhu Hulu
- Badan Permusyawaratan Desa : Adiman Perwira Harefa



BAB II

BATAS WILAYAH DESA

Koordinat & Batas Wilayah Desa

Desa Lasara Bahili terletak di koordinat **97.61924 BT / 1.280594 LU**, yang dimana desa ini berbatasan dengan :

- **Sebelah Utara :** Desa Mudik
- **Sebelah Selatan :** Desa Sisobahili Tabaloho
- **Sebelah Timur :** Kelurahan Ilir dan Desa Sisobahili Tabaloho
- **Sebelah Barat :** Desa Dahana Sogawu-Gawu dan Desa Hilina'a

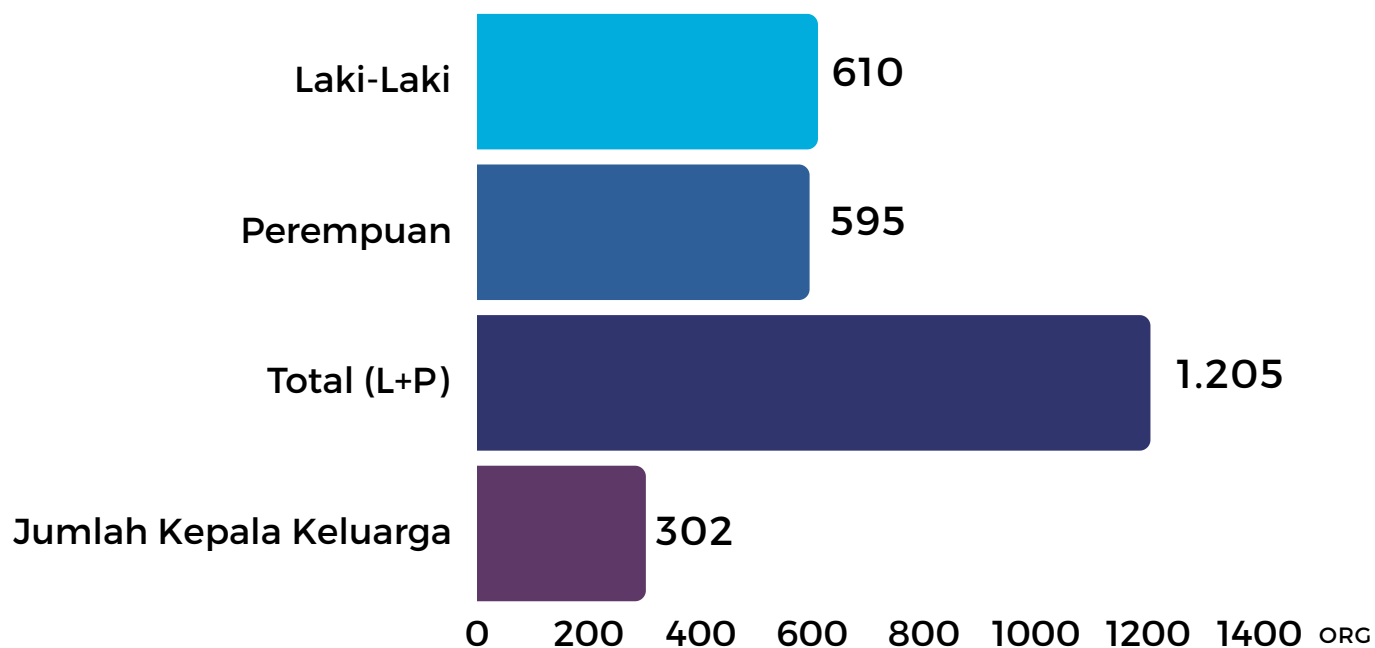


BAB III

DATA UTAMA

Komposisi Penduduk

Komposisi Penduduk Desa Lasara Bahili Tahun 2024



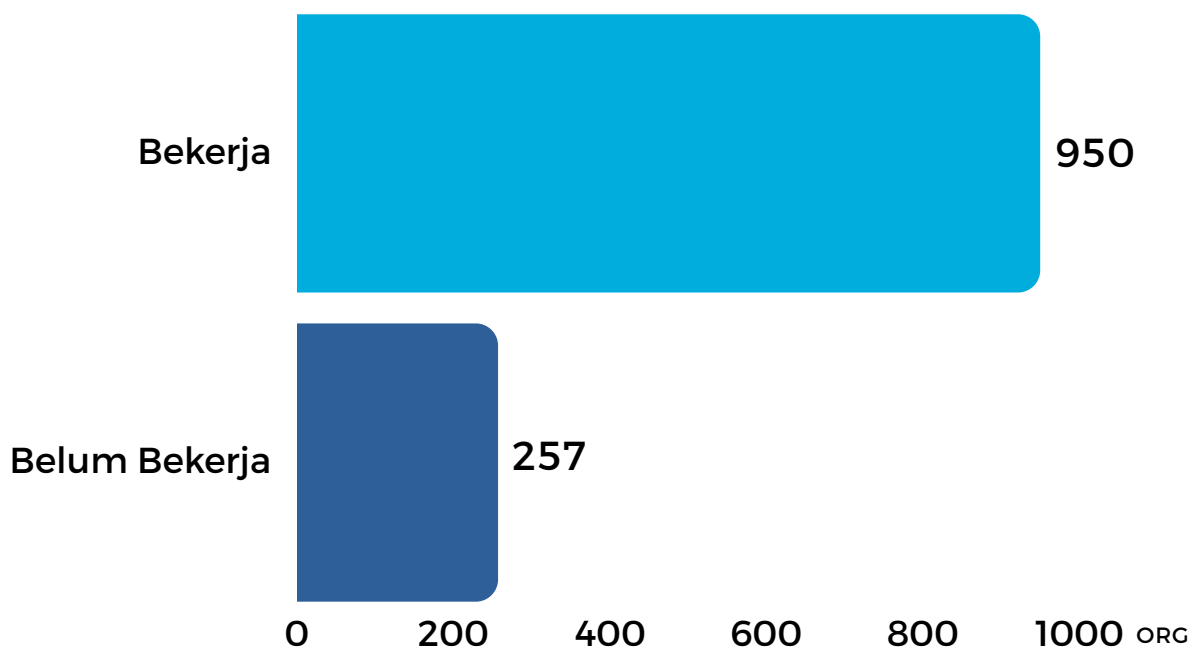
Sumber: Profil Desa Lasara Bahili Tahun 2024

Komposisi Penduduk di Desa Lasara Bahili di uraikan sebagai berikut:

- Jumlah Laki-Laki sebanyak 610 Orang
- Jumlah Perempuan sebanyak 595 Orang
- Jumlah Total Penduduk (Laki-Laki + Perempuan) sebanyak 1.205 Orang
- Jumlah Kepala Keluarga (KK) sebanyak 302 Orang

Data Pekerjaan

Data Pekerjaan Penduduk Desa Lasara Bahili Tahun 2024



Sumber: Profil Desa Lasara Bahili Tahun 2024

Data Pekerjaan di Desa Lasara Bahili di uraikan sebagai berikut:

- Penduduk yang Bekerja sebanyak 950 Orang, dimana mayoritasnya bekerja sebagai Petani
- Penduduk yang Belum Bekerja sebanyak 257 Orang

Sarana & Prasarana Desa

Di Desa Lasara Bahili terdapat 7 Sarana dan Prasarana utama, yaitu:

- 1 Gedung Kantor Desa dan 1 Gedung Balai Desa
- 1 Gedung Kesehatan, yaitu Posyandu
- 2 Gedung Pendidikan, yaitu 1 Gedung Sekolah Dasar (SD) dan 1 Gedung Taman Kanak-Kanak (TK)
- 5 Gedung Ibadah, yaitu 3 Gereja Kristen Protestan dan 2 Masjid
- 5 Prasarana Air Bersih
- 5 Prasarana Transportasi
- 2 Prasarana Sanitasi
- 4 Prasarana Olahraga, yaitu 2 Lapangan Futsal, 1 Lapangan Voli, 1 Lapangan Badminton dan 1 Meja Pingpong

Tingkat Pendidikan

Tabel Tingkat Pendidikan Masyarakat Desa Lasara Bahili Berdasarkan Jenis Kelamin dan Tingkat Pendidikan yang Ditamatkan Tahun 2024

Tingkat Pendidikan	Laki-Laki (orang)	Perempuan (orang)	Jumlah (orang)
Tamat SD/ sederajat	58	65	123
Tamat SMP/ sederajat	31	37	68
Tamat SMA/ sederajat	113	99	212
Tamat D-1/ sederajat	1	5	6
Tamat D-2/ sederajat	1	1	2
Tamat D-3/ sederajat	13	26	39
Tamat S-1/ sederajat	37	31	68
Tamat S-2/ sederajat	5	4	9
Tamat S-3/ sederajat	1	0	1
Jumlah Total (Orang)	260	268	528

Sumber: Profil Desa Lasara Bahili Tahun 2024

Jumlah Lembaga

Jumlah Lembaga Berdasarkan Jenis Lembaga di Desa Lasara Bahili Tahun 2024

Jenis Lembaga	Jumlah
LPMD/LPMK atau sebutan lainnya	1
PKK	1
Kelompok Tani/nelayan	15
Lembaga adat	2
Organisasi keagamaan	3
Organisasi pemuda lainnya	2
Kelompok gotong royong	1
Jumlah total	25

Sumber: Profil desa Lasara Bahili Tahun 2024



BAB IV

KEUANGAN DESA

Keuangan Desa

Pemasukan dan Pengeluaran Anggaran Desa Lasara Bahili di uraikan sebagai berikut:

Pemasukan Anggaran:

- Bantuan Pemerintah Kabupaten/Kota : **Rp. 29.964.285**
- Bantuan Pemerintah Pusat : **Rp. 916.146.000**
- Alokasi Dana Desa : **Rp. 540.547.958**
- Total : **Rp. 1.486.658.243**

Pengeluaran Anggaran:

- Jumlah Belanja Publik/Belanja Pembangunan : **Rp. 1.138.059.923**
- Jumlah Belanja Aparatur/Pegawai : **Rp. 348.598.320**
- Total : **Rp. 1.486.658.243**

Terima Kasih

Pemerintah Desa Lasara Bahili

Jalan Mistar No 59 Desa Lasara Bahili,
Kecamatan Gunungsitoli, Kota
Gunungsitoli, Sumatera Utara, 22811